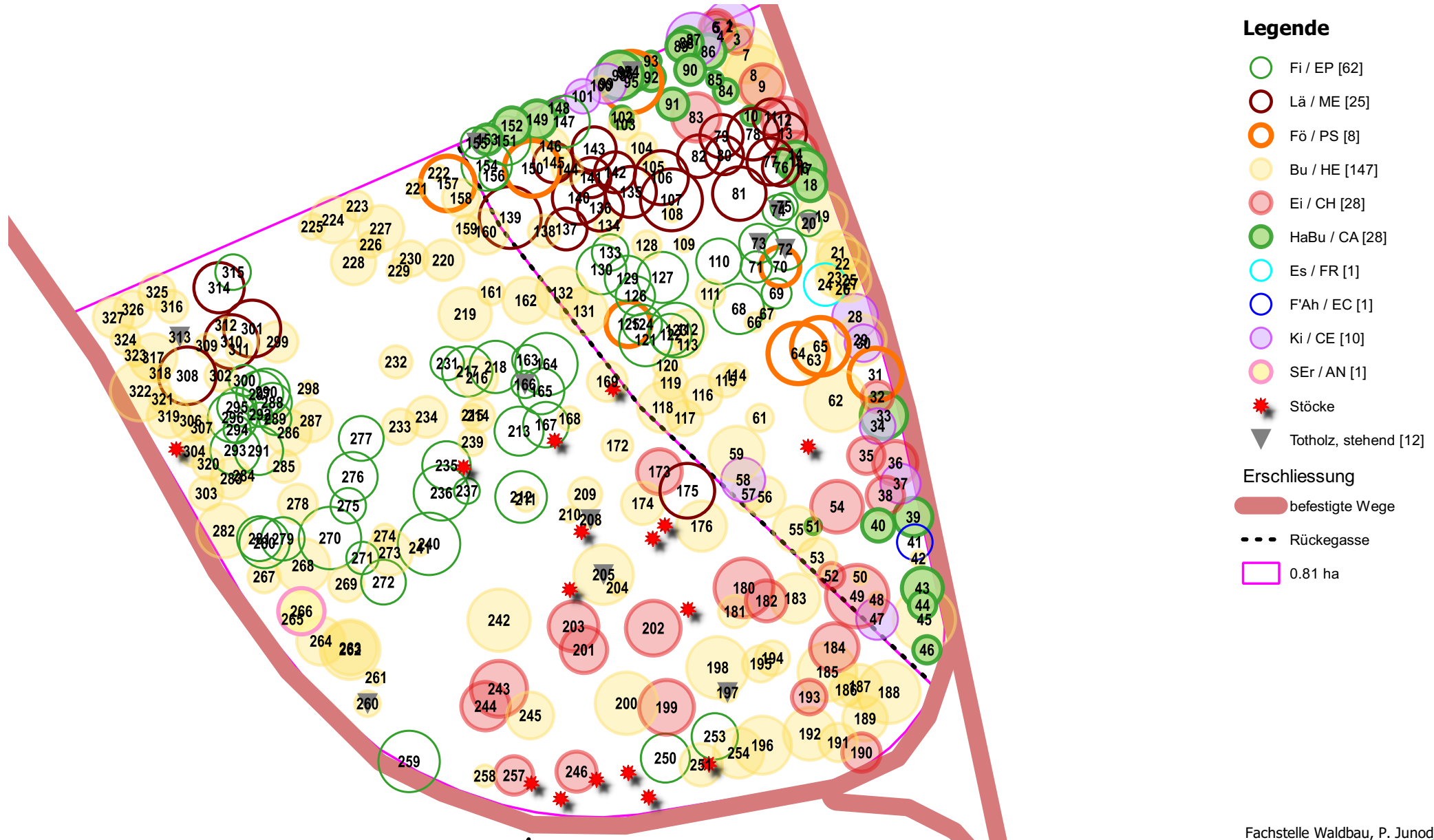
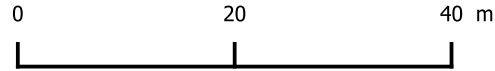


Marteloskop: Neerach 0.81 ha

Masstab 1:697



Legende

- Fi / EP [62]
- Lã / ME [25]
- Fö / PS [8]
- Bu / HE [147]
- Ei / CH [28]
- HaBu / CA [28]
- Es / FR [1]
- F'Ah / EC [1]
- Ki / CE [10]
- SEr / AN [1]
- ★ Stöcke
- ▼ Totholz, stehend [12]

Erschliessung

- befestigte Wege
- - - Rückegasse
- 0.81 ha

Bestehender Bestand Neerach, ZH (März 2018)

Fläche **0.81 ha**

Kluppschwelle **16 cm**

Anzahl Baumarten **10**

Nadelholz [% V] **43.3%**

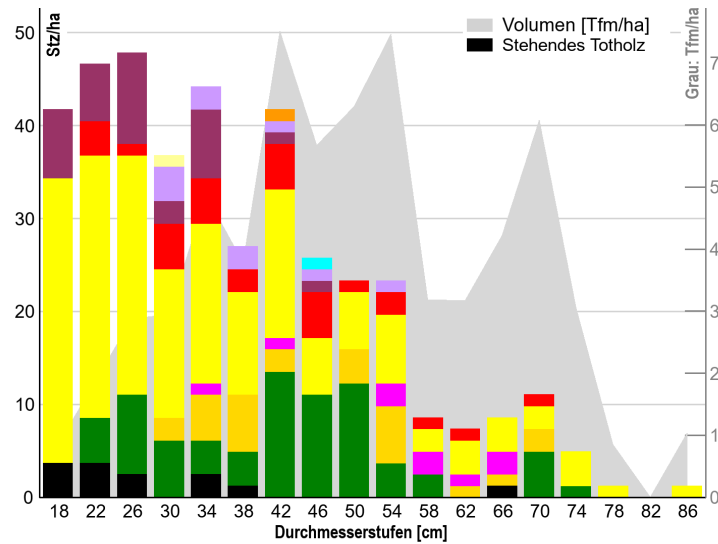
Laubholz [% V] **56.7%**

Durchschnittliches Stammvol. **1.64 Tfm**

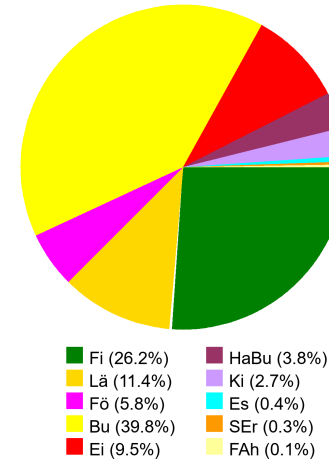
Baumartenmischung

Baumarten	Stz	Stz/ha	G [m ²]	G/ha [m ²]	V* [Tfm]	V/ha [Tfm]
Fichte	71	87	10.2	12.5	140.0	171.9
Lärche	25	31	4.4	5.4	60.9	74.8
Waldföhre	9	11	2.2	2.7	30.8	37.8
Buche	152	187	15.9	19.5	212.8	261.2
Eiche	28	34	3.8	4.7	50.8	62.4
Hagebuche	29	36	1.7	2.1	20.2	24.8
Kirschbaum	10	12	1.1	1.4	14.6	17.9
Esche	1	1	0.2	0.2	2.2	2.7
Schwarzerle	1	1	0.1	0.1	1.8	2.2
Feldahorn	1	1	0.1	0.1	0.8	1.0
Gesamt	327	401	39.7	48.7	534.9	656.6
Darunter Totholz	12	15	0.9	1.1	11.5 (2.1%)	14.1

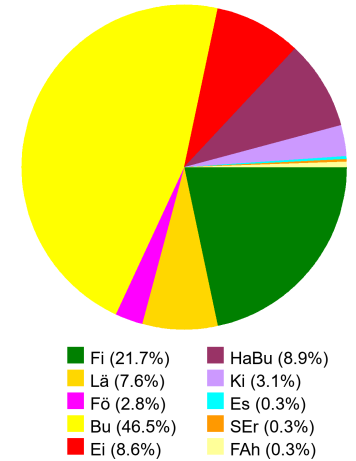
Stammzahlen- und Volumenverteilung pro BHD-Stufen pro Hektare



Baumartenmischung [% V]



Baumartenmischung [% Stz]



Verteilung der BHD-Klassen

BHD-Klassen	Stz	Stz/ha	G [m ²]	G/ha [m ²]	V* [Tfm]	V/ha [Tfm]
Schwachholz (P)	141	173	6.2	7.6	69.4	85.2
Mittleres-Holz (M)	132	162	17.2	21.2	229.1	281.2
Starkholz (G)	54	66	16.3	20.0	236.4	290.2

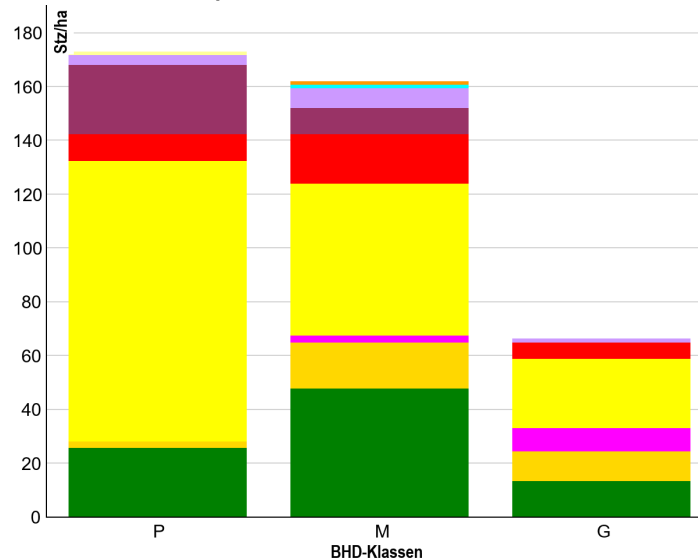
P: Kategorien 14, 18, 22, 26 und 30 cm

M: Kategorien 34, 38, 42, 46 und 50 cm

G: Kategorien 54 cm und höher

PMG gemäss Biolley (Tarif NE)	
P : 17.5 - 32.5	12.7%
M : 32.5 - 52.5	45.3%
G : > 52.5 cm	42.0%
PMG Mittelstamm	1.49 Tfm

Anzahl Bäume pro Baumart und BHD-Klasse



Verteilung der BHD-Klassen [% V]

